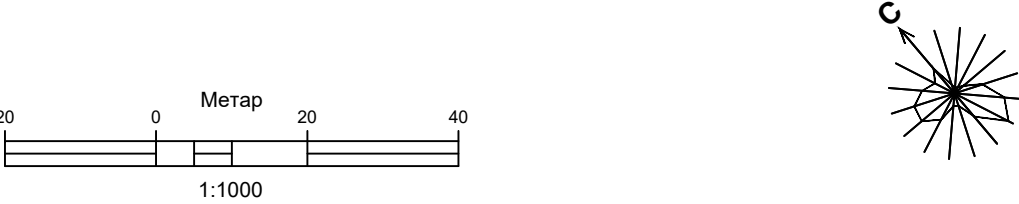
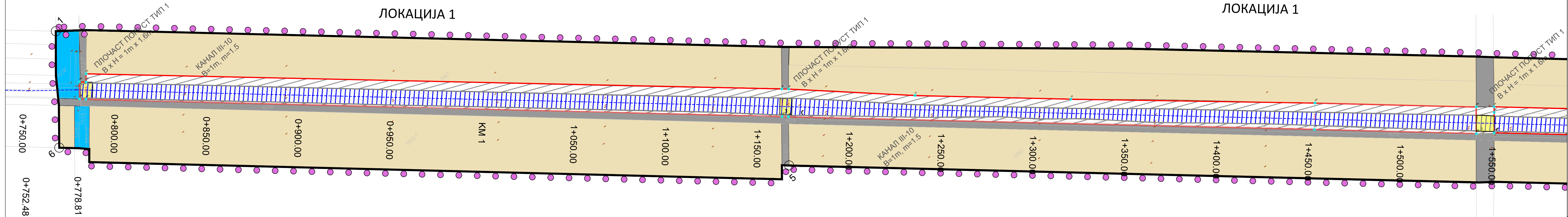


ИЗМЕНЕ И ДОПУНЕ ПРОСТОРНОГ ПЛАНА ОПШТИНЕ НОВА ЦРЊА
СА ДЕТАЉНОМ РАЗРАДОМ
(ИЗМЕНА БРОЈ 4)



ДЕТАЉНА НАМЕНА ПОВРШИНА,ПЛАНИРАНА РЕГУЛАЦУЈА И ПРЕПАРЦЕЛАЦИЈА (ЛОКАЦИЈА 1)



ПОЉОПРИВРЕДНО ЗЕМЉИШТЕ

ПОЉОПРИВРЕДНО ЗЕМЉИШТЕ (ЊИВЕ)

ВОДОПРИВРЕДНА ИНФРАСТРУКТУРА

КАНАЛ-ОСА ПЛАНИРАНОГ КАНАЛА

ИНСПЕКЦИЈСКА СТАЗА

ПЛОЧАСТИ ПРОПУСТ

НЕКАТЕГОРИСАНИ ПУТ



ПОСТОЈЕЋИ КАНАЛ

РЕГУЛАЦИОНА ЛИНИЈА

ПМ 1-28 ПОМОЋНА МЕЂНА ТАЧКА

ГРАНИЦЕ ПАРЦЕЛА КОЈЕ СЕ УКИДАЈУ

ОБУХВАТ ИЗМЕНА И ДОПУНА ПОП О НОВА ЦРЊА

НОСИЛАЦ ИЗРАДЕ ПЛАНА		ОПШТИНА НОВА ЦРЊА	Печат и потпис:
ОБРАЂИВАЧ		ОВЛАШЋЕНО ЛИЦЕ: ЈП ЗАВОД ЗА УРБАНИЗАМ ВОЈВОДИНЕ ДИРЕКТОР: ПРЕДРАГ КНЕЖЕВИЋ, дипл.правник ПОМОЋНИК ДИРЕКТОРА: др АЛЕКСАНДАР ЈЕВТИЋ, дипл.инж.грађ.	Печат и потпис:
НАЗИВ ПЛАНА	ИЗМЕНЕ И ДОПУНЕ ПРОСТОРНОГ ПЛАНА ОПШТИНЕ НОВА ЦРЊА		
НАЗИВ КАРТЕ	СА ДЕТАЉНОМ РАЗРАДОМ(ИЗМЕНА БРОЈ 4)		
ОДГОВОРНИ ПЛАНЕР	мр ВЛАДИМИР ПИХЛЕР, дипл.инж.арх.		Печат и потпис:
САРАДНИЦИ	МИЛКО БОШЊАЧИЋ, маст.инж.геод. МАРИЈА ЗЕЦ, дипл.инж.саобр. АЉОША ДАБИЋ, елек.техн.		
Размера: 1:1000	Датум: Септембар 2025.	Број листа: 5.1.а	